










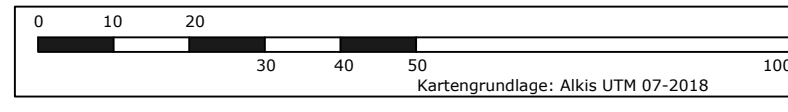
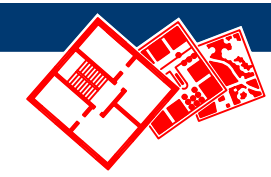


### Planzeichen

-  Bestandsgebäude
-  Bestandsgebäude zur Erhaltung
-  Neubebauung
-  Historische Mauer erhaltenswert
-  Baulinie (Straßenrandbebauung)
-  Baugrenze (Rahmen für mögliche Nachverdichtung)
-  Firstrichtung
-  maximale Höhe der baulichen Anlagen
-  Grünflächen zur Erhaltung
-  Grünfläche zur Anlage
-  Naturdenkmal



**PLANERGRUPPE ASL**



HEDDERNHEIMER 60439 FRANKFURT  
KIRCHSTRASSE 10  
TEL.: 069 / 78 88 28 FAX: 069 / 7 89 62 46  
E-MAIL: info@planergruppeasl.de



Übersichtskarte im Maßstab 1:10.000

Langen • RheinMain 

## Bebauungsplan Nr. 62

"Darmstädter Straße / Friedhofstraße"

### PLANUNGSKONZEPT

**Magistrat der Stadt Langen**  
Fachdienst 13  
Bauwesen, Stadtplanung, Umwelt- und Klimaschutz

Maßstab: 1:1000 Stand: 22.05.2025

Planergruppe ASL - Hedderheimer Kirchstraße 10 - 60439 Frankfurt a. M.

Dateiname S 863 BP Nr. 62 Konzeptplan Mai 2025.dwg